
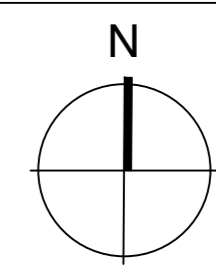
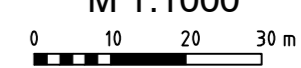


Geltungsbereich 44 014 qm

Geltungsbereich 93 191 qm

STAND: 22.10.2018
 FASSUNG: ENTWURF ZUM SATZUNGSBESCHLUSS ANLAGE NR. 1

Gemeinde  **SASBACHWALDEN**
 ORTENAUKREIS
BEBAUUNGSPLAN
"BRANDMATT-NORD, 8. ÄNDERUNG"
 ZEICHNERISCHER TEIL

 N
 M 1:1000


Verfahrensdaten:
 Aufstellungsbeschluss: 04.07.2018 Sonja Schuchter
 Entwerfbilligung: 04.07.2018 Bürgermeisterin
 Offenlage: 30.07.2018 - 31.08.2018 Der Bebauungsplan ist durch öffentliche
 Bekanntmachung gemäß § 10 Abs. 3 BauGB am in Kraft getreten.
 Satzungsbeschluss: Sasbachwalden,

In Kraft getreten am:

Die verwendete Plangrundlage mit Stand 2018 entspricht den Anforderungen des § 1 PlanZV Sonja Schuchter
 Bürgermeisterin

PROJEKT	2013 296	PLANUNG
BEARB.	Klemmer Jäger	ZINK INGENIEURE
GEZ.	Sch. Wb.	
DATUM	31.08.2018	37886 Lauf ■ 07841/103-0
ZSRN_kr_et_0p_BrandmattNord		

195/891